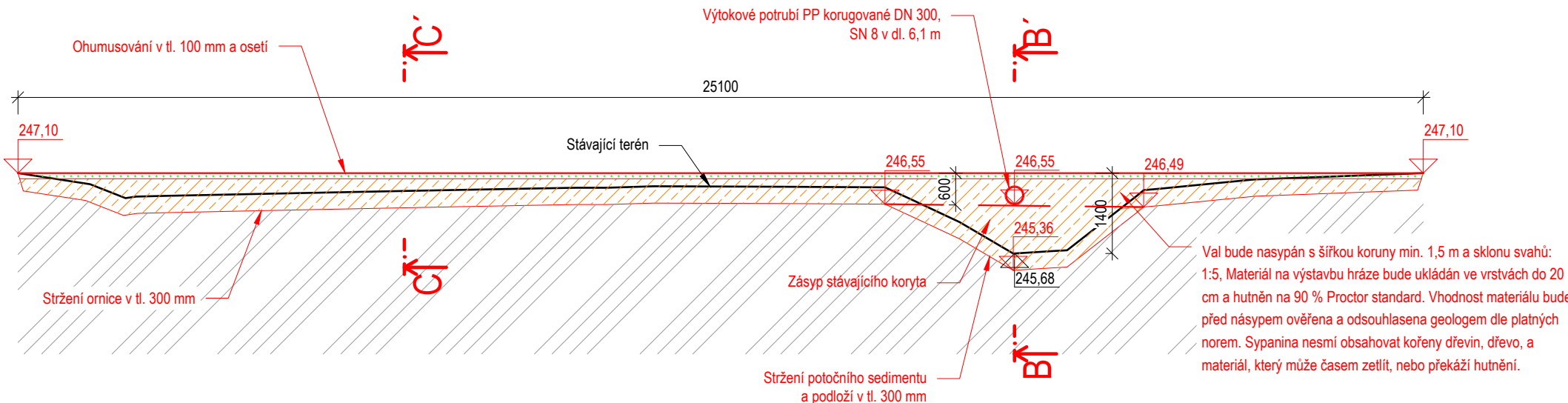


VÝKRES RETENČNÍHO VALU Č. 4

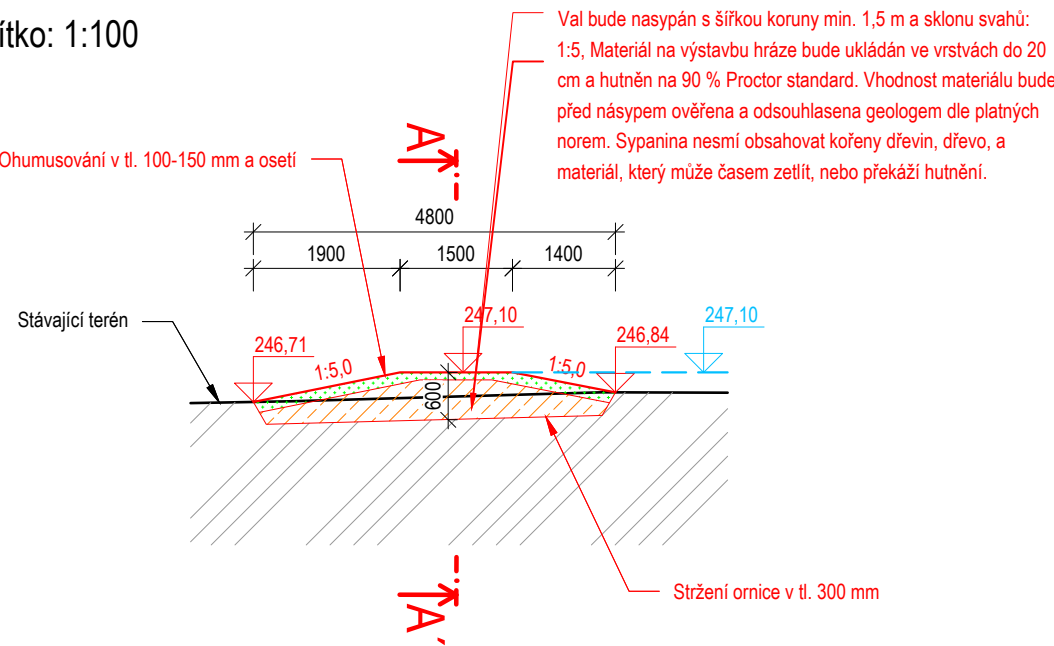
Řez A-A'

Měřítko: 1:100



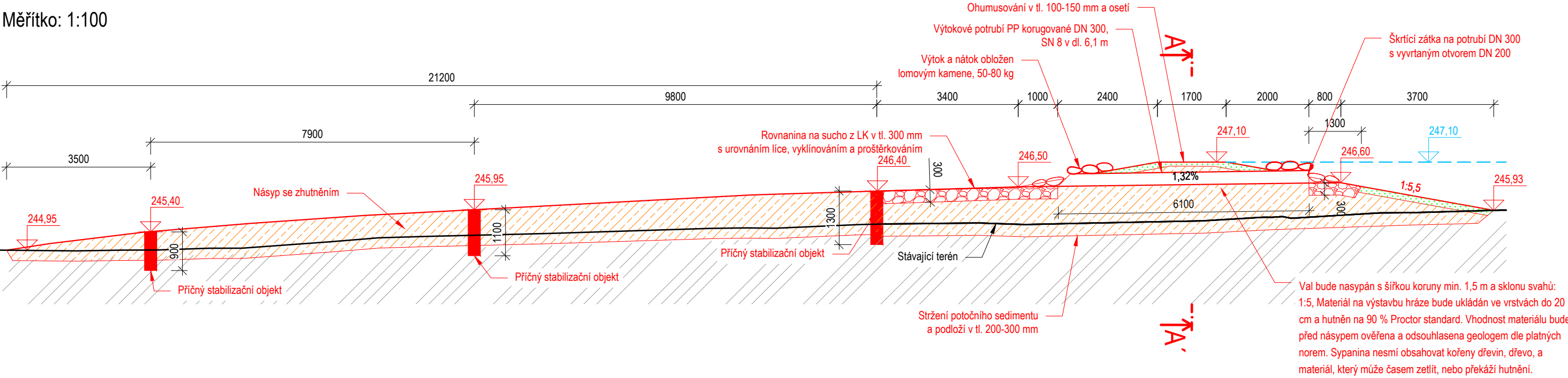
Řez C-C'

Měřítko: 1:100



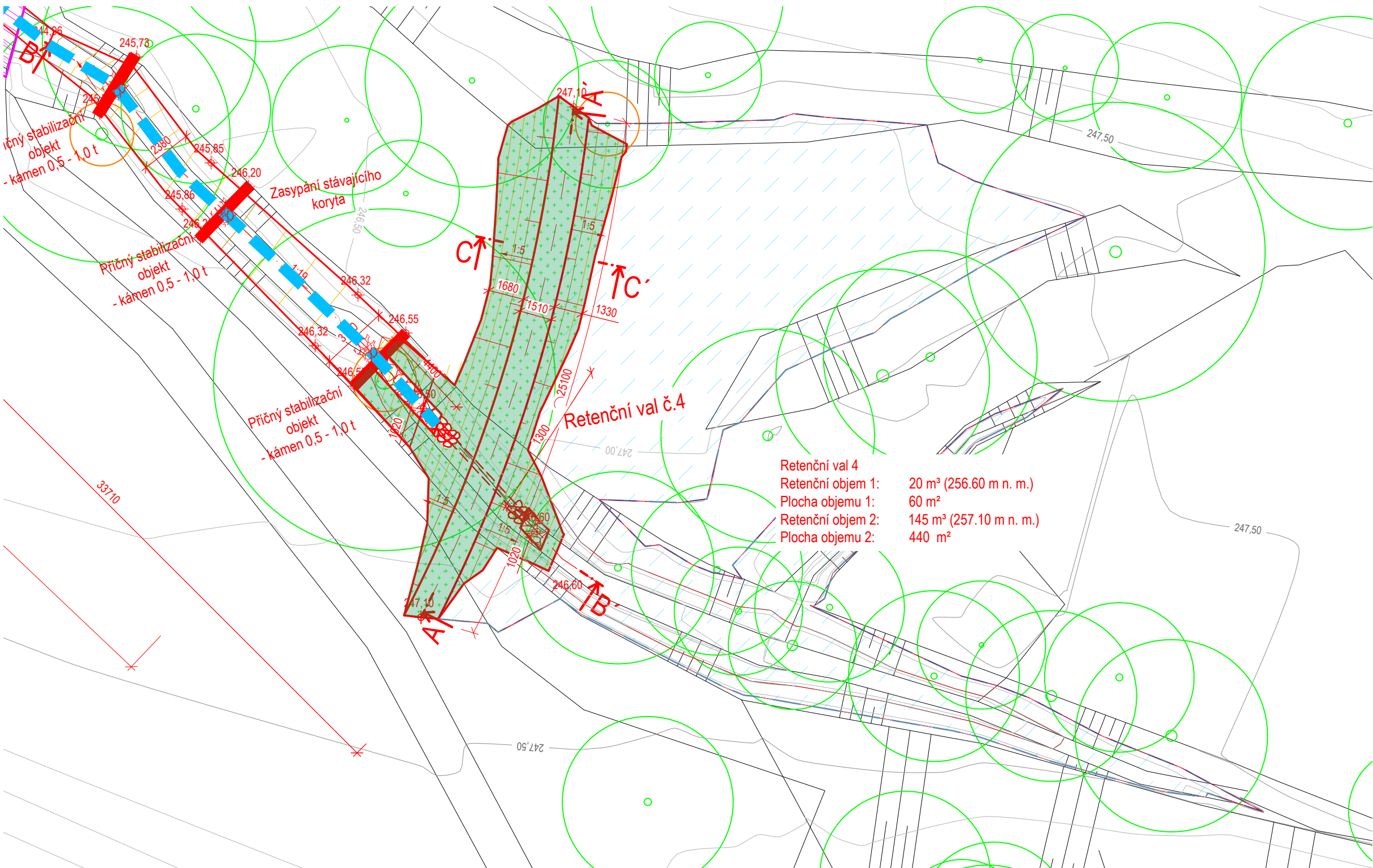
Řez B-B'

Měřítko: 1:100




Situace

Měřítko: 1:200



- LEGENDA:**
- Hrany stávajícího stavu
 - Hrany návrhu
 - Vrstevnice stávajícího stavu po 0,5 m
 - Vrstevnice návrhu po 0,2 m
 - Osa stávajícího vodního toku
 - Stávající vegetace
 - Opevnění z rovinaniny LK
 - Navržené ohumusování a osetí
 - Maximální retenční hladina



Souřadnicový systém: S-JTSK
Výškový systém: B. p. v.

 ENVICONS s. r. o. Stavba a provozovna společnosti Hradišská 509 533 52 Pardubice - Polabiny Tel. / FAX: +420 466 531 787 info@envicons.cz • www.envicons.cz
Datum / Date 04/2025
Zakázka č. / Job No. 30/2023
Stupeň / Stage DPS
Kraj / Region Moravskoslezský kraj
Stavební úřad / Building Authority Magistrát města Karviné
Katastrální území / Cadastral Area Karviná-město, Ráj
Objednatel / Client Město Karviná
Alice / Project Revitalizace toku a oblasti Lesopark Dubina
Stavební objekt / Building construction SO 02 - Retenční valy
Název / Title Výkres retenčního valu č.4
Zodpovědný projektant / Responsible designer Ing. Jiří Šubrt
Kontroloval / Checked by Ing. Jiří Šubrt
Návrh vypracoval / Elaborated by Ing. Jiří Šubrt
Měřítko / Scale 1:100,200
Výkres č. / DWG No. 02.4
Souprava / Copy